

*Mapa sytuacyjno-wysokościowa  
do celów projektowych*

obiekt: Kielce ul. Karola Olszewskiego  
działki: 5/4, 5/14, 5/18, 5/26, 5/27,  
6/344, 6/345, 6/348, 6/351, 6/352

obr.: 0005-m. Kielce  
gmina: Kielce  
powiat: kielecki  
woj.: świętokrzyskie  
arkusz mapy: 143.422.132.2, 132.4,  
134.2, 141.1, 141.3, 143.1

skala: 1:500  
rodzaj roboty: aktualizacja w zakresie  
oznaczonym kolorem czerwonym  
stan na dzień: 18.08.2010











Zastrzega się jednocześnie, że na obszarze objętym aktualizacją może występować dodatkowe uzbrojenie podziemne, o którym (jeżeli nie) nie uzyskano informacji

wykonawca:

**A2-GEO ERTMAN&WILK**  
**GEODEZJA I KARTOGRAFIA**  
26-200 Końskie, ul. Strażacka 16  
NIP 658-175-34-18 Regon 26002168  
tel. 692 413 410, 696 660 200  
[www.a2geo.pl](http://www.a2geo.pl), [biuro@a2geo.pl](mailto:biuro@a2geo.pl)

wykonali:  
geodeta mgr inż. Andrzej Wilk Nr upr. 19987  
geodeta inż. Artur Ertman Nr upr. 20074

LEGENDA  
STANU PROJEKTOWANEGO:

- |   |                                     |
|---|-------------------------------------|
|  | PROJEKTOWANE OBIEKTY KUBATUROWE     |
|  | STACJA TRANSFORMATOROWA             |
|  | WEJŚCIA DO OBIEKTÓW                 |
|  | WJAZDY DO OBIEKTÓW                  |
|  | PROJEKTOWANE DOJŚCIA I DOJAZDY      |
|  | GRANICE DZIAŁKI 5/26                |
|  | ZAKRES OPRACOWANIA                  |
|  | PROJEKTOWANE RZĘDNE TERENU          |
|  | PROJEKTOWANE OŚWIETLENIE ZEWNĘTRZNE |
|  | PROJEKTOWANE DRZEWIA                |

POWIERZCHNIA DZIAŁKI 5/26	19 936,0 m <sup>2</sup>
---------------------------	-------------------------

POWIERZCHNIA ZABUDOWY	7 211,0 m <sup>2</sup>
POWIERZCHNIA DRÓG, DOJŚĆ I DOJAZDÓW, PARKINGÓW	6 921,5 m <sup>2</sup>
POWIERZCHNIA TERENÓW ZIELONYCH	5 803,5 m <sup>2</sup>

OGÓŁEM POWIERZCHNIA DRÓG, DOJŚĆ I DOJAZDÓW, PARKINGÓW W RAMACH OPRACOWANIA	7 821,5 m <sup>2</sup>
---	------------------------

	<p><b>NFRA PROJEKTY</b>          40-214 KATOWICE,          ul. Wróblewskiego 70/8</p> <p>Tel / Fax: +48 32 747 97 38          kom.: 001 584 820          michalszwed@poczta.fm          www.infraprojekt.pl</p>
<p align="center"><b>FORMAT</b></p>	
<p><b>AUTORSKA</b></p>	<p><b>PRACOWNIA ARCHYTEKTURY</b></p>
<p><b>MARTYNA I WOJCIECH DOROSIŁ SPÓŁKA JAWNA</b></p>	
<p>BIURO: 42-111 SPRAWNA, ul. ŁUKASZOWA 59          42-111 SPRAWNA, ul. ŁUKASZOWA 59          42-111 SPRAWNA, ul. ŁUKASZOWA 59</p>	
<p>PROJEKTANT:          arch. WOJCIECH DOROSIŁ          urn.108/02.15.0371</p>	<p>POCZES:          KIEŁCIEFSKI PARK          TECHNOLOGICZNY          25-510 Kielce          ul. Piotrowska 6</p> <p>BRANŻA: ARCHITEKTURA          DATA: 01. 2011          FASE: KONCEPCJA          SKALA: 1:500</p> <p>PROJEKT          ZAGOSPODAROWANIA          TERENU</p>